



**ФЕДЕРАЛЬНАЯ СЛУЖБА ПО ВETERИНАРНОМУ И ФИТОСАНИТАРНОМУ НАДЗОРУ
(РОССЕЛЬХОЗНАДЗОР)**

Управление Россельхознадзора по Кировской области и Удмуртской
Республике

(наименование территориального управления)

АКТ

административного обследования объекта земельных отношений

№ 16

"03" марта 2016 г.

Удмуртская Республика,
г. Ижевск, ул. Удтомского, 24
(место составления акта
административного обследования
объекта земельных отношений)

"03" марта 2016 г.

Государственным инспектором отдела земельного надзора Куличиной
Татьяной Васильевной

(должность, фамилия, имя, отчество должностного лица, составившего
акт административного обследования объекта земельных отношений)

проведено административное обследование объекта земельных от
ношений

земельного участка с кадастровым номером 18:08:045001:665, площадью
34000 кв. м., местоположение: Удмуртская Республика, Завьяловский
район, МО «Каменское».

(кадастровый номер, адрес, описание местоположения и иное описание
объекта земельных отношений или нескольких объектов земельных отношений)

Административное обследование объекта земельных отношений
проведено

путем изучения сведений публичной кадастровой карты в сети Интернет.

(описание действий, произведенных в рамках административного
обследования объекта земельных отношений)


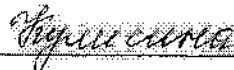

В результате административного обследования объекта земельных
отношений установлено, что земельный участок из земель
сельскохозяйственного назначения, с видом разрешенного
использования: для сельскохозяйственного использования. На данном
земельном участке имеются признаки зарастания древесно -
кустарниковой растительностью. Таким образом, нарушены: статьи 13,
42 Земельного кодекса Российской Федерации, ст. 8 Федерального
закона от 16.07.1998 № 101-ФЗ «О государственном регулировании
обеспечения плодородия земель сельскохозяйственного назначения», ст.
6 Федерального закона № 101-ФЗ «Об обороте земель
сельскохозяйственного назначения»; Постановление Правительства РФ от
23.04.2012 № 369 «О признаках неиспользования земельных участков с
учетом особенностей ведения сельскохозяйственного производства или
осуществления иной связанной с сельским производством деятельности в
субъектах Российской Федерации».

010071

(указываются обстоятельства, выявленные при проведении административного обследования объекта земельных отношений, признаки нарушения требований земельного законодательства Российской Федерации, за которые законодательством Российской Федерации предусмотрена административная и иная ответственность (при наличии), а также нарушенные нормы законодательства Российской Федерации)

Дополнительная информация В вышеназванном земельном участке имеются признаки нарушения требований земельного законодательства, выразившиеся в неиспользовании земельного участка для ведения сельскохозяйственного производства или осуществления иной связанной с сельскохозяйственным производством деятельности. Земельный участок зарастает древесно-кустарниковой растительностью. По данному факту запрошены сведения в филиале Федерального государственного бюджетного учреждения «Федеральная кадастровая палата Федеральной службы государственной регистрации, кадастра и картографии» по Удмуртской Республике для установления собственника (пользователя, арендатора) земельного участка. Правообладателем земельного участка является физическое лицо. Установленный землепользователь будет включен в план проверок физических лиц на 2017 год.
(заполняется при необходимости)

В соответствии с подпунктом 2 пункта 6 статьи 71.1 Земельного кодекса Российской Федерации выявление по итогам проведения административного обследования объекта земельных отношений признаков нарушений требований законодательства Российской Федерации, за которые законодательством Российской Федерации предусмотрена административная и иная ответственность, является основанием для проведения внеплановой проверки соблюдения органами государственной власти, органами местного самоуправления, юридическими лицами, индивидуальными предпринимателями, гражданами в отношении объектов земельных отношений требований законодательства Российской Федерации.


  

(подпись и расшифровка подписи должностного лица, проводившего административное обследование объекта земельных отношений)

Утверждаю

Начальник отдела земельного надзора М.В. Корнева

(должность, подпись и расшифровка подписи должностного лица, наделенного полномочиями по утверждению акта административного обследования объекта земельных отношений)

 - 04.03.2016

010071